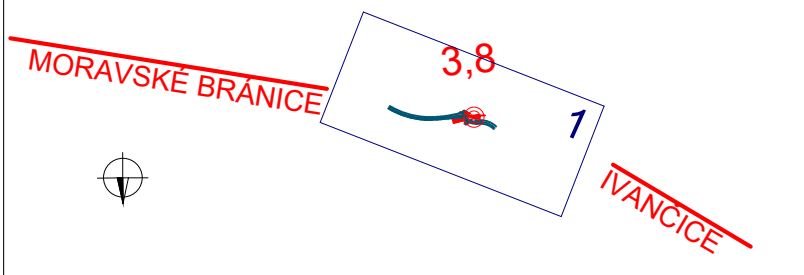



Orientační schéma:





Razítko oprávněné osoby:

Podpis: Datum:

Revize:	Datum:	Popis:	Kontroloval:

Stavebník/Investor:	<b>Správa železnic, státní organizace</b>	 <b>SPRÁVA ŽELEZNIC</b>
Adresa:	Dlážděná 1003/7, 110 00 Praha 1	
Zástupce investora:	Stavební správa východ	
Adresa:	Nerudova 773/1, Olomouc 779 00	

Zhotovitel stavby:	<b>SAGASTA s.r.o.</b>	 <b>SAGASTA</b>
Adresa:	Novodvorská 1010/14, 142 00, Praha 4 - Lhotka	
Kontakt:	T: +420 261 344 100 E: info@sagasta.cz	

Zhotovitel objektu:	<b>SAGASTA s.r.o.</b>	 <b>SAGASTA</b>
Adresa:	Novodvorská 1010/14, 142 00, Praha 4 - Lhotka	
Kontakt:	T: +420 261 344 100 E: info@sagasta.cz	

Hlavní projektant (HIP):	Specialista:	Odpovědný projektant:	Zpracovatel:
Ing. Emil Špaček	Ing. Petr Burda	Ing. Petr Vodňanský	Helena Zahradníková

Název stavby/akce:	<b>„Doplnění závor na přejezdu P3950 v km 3,780 trati Moravské Bránice - Oslavany“</b>		Označení (S-kód):
			S621600389
			Označení zhotovitele:
			121 023
Název části:	Geodetická dokumentace		Označení části: <b>N.1.5.2</b>
Název objektu:			Označení objektu/komplexu:
Název přílohy:	Záborový elaborát		Číslo přílohy: <b>6</b>
Název dílčí části přílohy:	Tabulka záborového elaborátu		Paré:
Kraj:	Katastrální území:	TUDU:	
Jihomoravský	Kounické Předměstí (655741)	128102	
Stupeň dokumentace:	Datum zpracování:	Formáty:	Měřítko:
DUSP	08/2021	7xA4	

S-kód:	Stupeň dokumentace:	Část:	Objekt:	Podoblast:	Příloha:	Revize:

[Prostor pro další informace]

## Seznam nemovitostí dotčených stavbou

## „Doplnění závor na přejezdu P3950 v km 3,780 trati Moravské Bránice – Oslavany“

Údaje dle KN										
Katastrální území dle KN	TÚ	staničení KM	LV	Spoluvl . podíl	IČ/RČ	Jméno (název) vlastníka	Adresa (sídlo) vlastníka	Druh číslování parcely	Parcelní číslo	Výměra (m <sup>2</sup> )
Kounické Předměstí	1281	3,75	294		70994234	Česká republika, Správa železnic, státní organizace	Dlážděná 1003/7, 11000 Praha	2	2803	17516
Kounické Předměstí	1281	3,75	10001		00281859	Město Ivančice	Palackého náměstí 196/6, 66491 Ivančice	2	2769/46	25945
Kounické Předměstí	1281	3,80	10001		00281859	Město Ivančice	Palackého náměstí 196/6, 66491 Ivančice	2	2769/46	25945
Kounické Předměstí	1281	3,80	10001		00281859	Město Ivančice	Palackého náměstí 196/6, 66491 Ivančice	2	2769/46	25945
Kounické Předměstí	1281	3,80	10001		00281859	Město Ivančice	Palackého náměstí 196/6, 66491 Ivančice	2	2769/46	25945
Kounické Předměstí	1281	3,80	1141	1/2	680302	Koudelková Helen Marie	2709 Gear St, Nashville TN 37216, Spojené státy	2	2769/45	812
Kounické Předměstí	1281	3,80	1141	1/2	700313	Lobpreis Andrew John	202 Andalusia Estates Dr., Andalusia, AL 36420, Spojené státy	2	2769/45	812
Kounické Předměstí	1281	3,80	1141	1/2	680302	Koudelková Helen Marie	2709 Gear St, Nashville TN 37216, Spojené státy	2	2476/1	2455
Kounické Předměstí	1281	3,80	1141	1/2	700313	Lobpreis Andrew John	202 Andalusia Estates Dr., Andalusia, AL 36420, Spojené státy	2	2476/1	2455
Kounické Předměstí	1281	3,80	1141	1/2	680302	Koudelková Helen Marie	2709 Gear St, Nashville TN 37216, Spojené státy	2	2475/5	864
Kounické Předměstí	1281	3,80	1141	1/2	700313	Lobpreis Andrew John	202 Andalusia Estates Dr., Andalusia, AL 36420, Spojené státy	2	2475/5	864
Kounické Předměstí	1281	3,80	10001		00281859	Město Ivančice	Palackého náměstí 196/6, 66491 Ivančice	2	2480/2	356
Kounické Předměstí	1281	3,80	1049		505215/074	Vítová Jaroslava	Okrouhlá 286/8, Bohunice, 62500 Brno	2	2480/1	1234
Kounické Předměstí	1281	3,80	2964		70932581	Jihomoravský kraj, Správa a údržba silnic Jihomoravského kraje, příspěvková organizace kraje	Žerotínovo náměstí 449/3, Veveří, 60200 Brno	2	2769/49	118
Kounické Předměstí	1281	3,80	2964		70932581	Jihomoravský kraj, Správa a údržba silnic Jihomoravského kraje, příspěvková organizace kraje	Žerotínovo náměstí 449/3, Veveří, 60200 Brno	2	2769/33	237
Kounické Předměstí	1281	3,80	294		70994234	Česká republika, Správa železnic, státní organizace	Dlážděná 1003/7, 11000 Praha	2	2804/1	5462

								Nový stav KN (GP)			Trvalý zábor					D
Druh pozemku	Využití	Způsob ochrany	Stavba	Jiné právní vztahy	Katastrální území dle PZE	Parcelní číslo dle PZE	Výměra dle ZE (m <sup>2</sup> )	Parcelní číslo	Výměra dle GP (m <sup>2</sup> )	Číslo GP	výkup (m <sup>2</sup> )	UMVZST CD k SZ (m <sup>2</sup> )	bez výkupu (m <sup>2</sup> )	Nabyvatel	SO/PS	nad 1 rok (m <sup>2</sup> )
ostat.pl.	dráha												398	Správa železnic, státní organizace	SO 101, SO 202, PS 501	
ostat.pl.	silnice															
ostat.pl.	silnice										252			Správa železnic, státní organizace	SO 101, SO 202, SO 401, PS 501	
ostat.pl.	silnice															
ostat.pl.	silnice															
ostat.pl.	silnice															
ostat.pl.	silnice															
ostat.pl.	neplodná půda															
ostat.pl.	neplodná půda															
ostat.pl.	neplodná půda															
ostat.pl.	neplodná půda															
ostat.pl.	ostatní komunikace															
orná půda		ZPF														
ostat.pl.	silnice															
ostat.pl.	silnice															
ostat.pl.	dráha												596	Správa železnic, státní organizace	SO 101, SO 202, PS 501	

časný zábor - nájmy pozemků			Věcné břemeno				Druh jiného dotčení	Poznámka
SO/PS	do 1 roku (m²)	SO/PS	( m²)	Délka VB (m)	Číslo SO, PS	Oprávněný		
	512	SO 101, SO 202, PS 501	26	13	PS 501	Správa železnic, státní organizace		
	196	SO 202						
	16	SO 202, PS 501	8	4	PS 501	Správa železnic, státní organizace		
	41	SO 202						
	41	SO 202						
	22	SO 202						
	22	SO 202						
	17	SO 101						
	17	SO 101						
	12	SO 202						
	16	SO 202						
	118	SO 202, PS 501	10	5	PS 501	Správa železnic, státní organizace		
	43	SO 202						

**Seznam PUPFL do 50m od obvodu stavby  
„Doplnění závor na přejezdu P3950 v km 3,780 trati Moravské Bránice – Oslavany“**

Údaje dle KN						
Katastrální území dle KN	Parcelní číslo dle KN	Parcelní číslo dle PZE	LV	Spoluvl. podíl	Jméno (název) vlastníka	Adresa (sídlo) vlastníka
Kounické Předměstí	2486/1		10001		Město Ivančice	Palackého náměstí 196/6, 66491 Ivančice

## Seznam sousedních nemovitostí

### „Doplnění závor na přejezdu P3950 v km 3,780 trati Moravské Bránice – Oslavany“

Údaje dle KN							
Katastrální území dle KN	Druh číslování parcely	Parcelní číslo dle KN	Parcelní číslo dle PZE	LV	Spoluvl. podíl	Jméno (název) vlastníka	Adresa (sídlo) vlastníka
Kounické Předměstí	2	2468/2		10001		Město Ivančice	Palackého náměstí 196/6, 66491 Ivančice
Kounické Předměstí	2	2475/6		1141	1/2	Koudelková Helen Marie	2709 Gear St, Nashville TN 37216, Spojené státy
Kounické Předměstí	2	2476/6		1141	1/2	Lobpreis Andrew John	202 Andalusia Estates Dr., Andalusia, AL 36420, Spojené státy
Kounické Předměstí	2	2475/8		10001		Město Ivančice	Palackého náměstí 196/6, 66491 Ivančice

## Bilance ploch dle katastrálních území

### „Doplnění závor na přejezdu P3950 v km 3,780 trati Moravské Bránice – Oslavany“

Katastrální území dle KN	Trvalý zábor (m <sup>2</sup> )				Dočasný zábor NAD 1 rok (m <sup>2</sup> )			Dočasný zábor DO 1 roku (m <sup>2</sup> )			UMVZST (nemovitosti ve vlastnictví ČD a.s.) (m <sup>2</sup> )			
	ZPF	PUPFL	ostatní	bez výkupu	ZPF	PUPFL	ostatní	ZPF	PUPFL	ostatní	ČD pro SŽ	Trvalý zábor	Dočasný zábor NAD 1 rok	Dočasný zábor DO 1 roku
Kounické Předměstí			252	994				16		993				
<b>Celkem</b>	<b>0</b>	<b>0</b>	<b>252</b>	<b>994</b>	<b>0</b>	<b>0</b>	<b>0</b>	<b>16</b>	<b>0</b>	<b>993</b>	<b>0</b>	<b>0</b>	<b>0</b>	<b>0</b>